

Peuplement, réseaux et mobilités en France

II

Les réseaux de transport

COMMUNAUTÉ DE COMMUNES DU PAYS VIGANAIS

SÉANCE DU 18 DECEMBRE 2006

27 - MOTION – DÉVIATION DU REY – PONT D'HÉRAULT

Monsieur le Président rappelle les délibérations du Conseil de communauté en date des 6 décembre 2002 et 21 juin 2005 soutenant le projet de déviation et propose de confirmer par une nouvelle délibération le souhait de voir se réaliser ces travaux le plus rapidement possible. Il soutient le projet du Conseil Général qui doit permettre :

- de désenclaver le territoire
- de faciliter la desserte de la zone en raison de l'importance des transports
- de faciliter la création de nouvelles activités économiques et de conformer les activités existantes sur le territoire.
- de réaliser la liaison avec l'A75

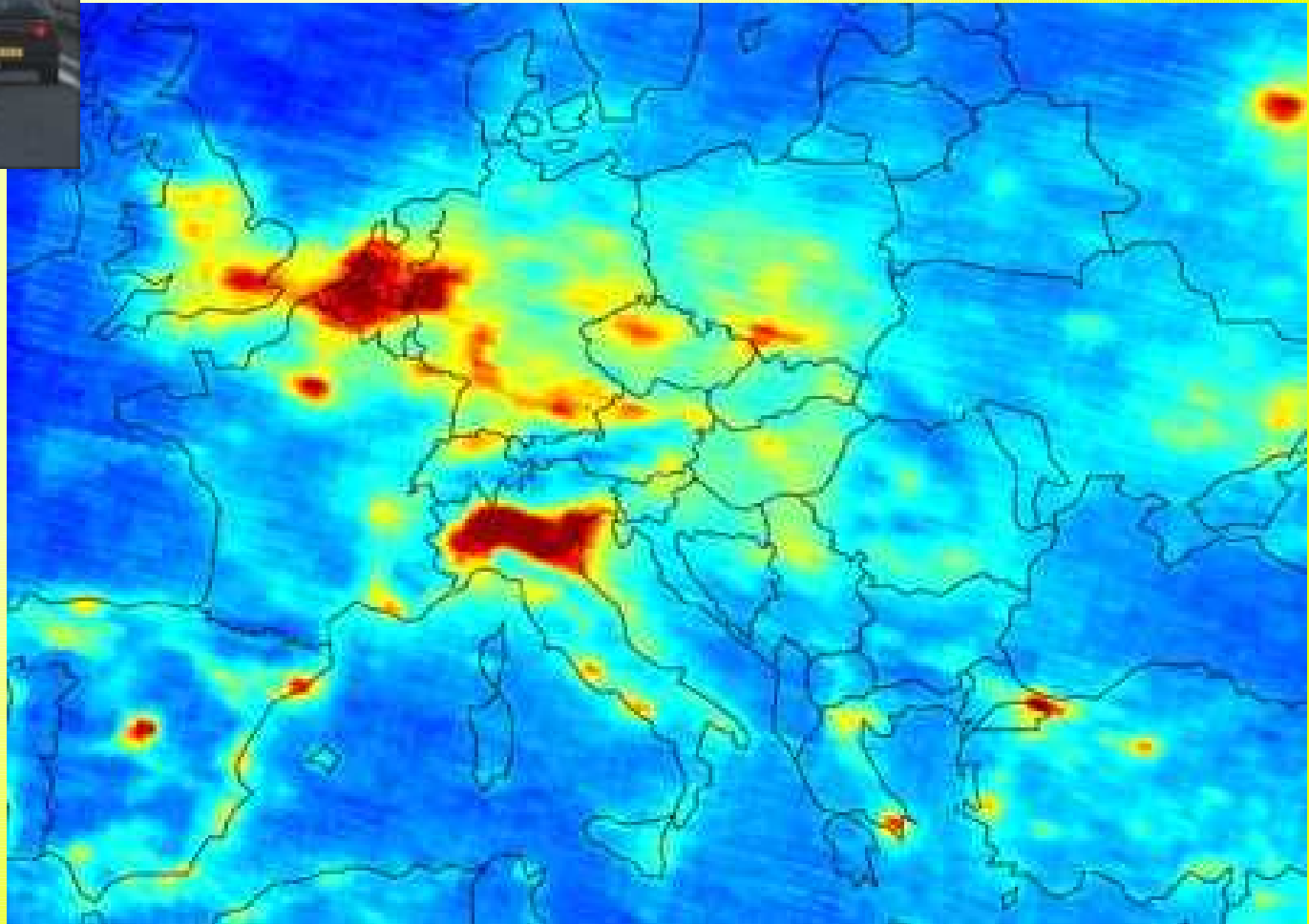
Le Conseil de Communauté, après délibération à la majorité des suffrages exprimés avec 1 abstention Monsieur XXXX et 1 contre Monsieur XXXX.

Madame XXXX et Monsieur XXXX n'ont pas pris part au vote.

Evolution des trafics entre 1980 et 2002

Voyageurs interurbains	Evolution en volume (milliards de voyageurs X km)	
	1980	2002
Réseau routier national	142	302
Dont autoroutes concédées	29	109
Fer : réseau national	45	63
Dont TGV	0	40
Aérien intérieur	5,3	13,7
Total	194	379
Marchandises	Evolution en volume (milliards de tonnes X km)	
	1980	2002
Transport routier	138	257
Transport ferroviaire	65	50
Transport fluvial	10,9	6,9
Total	213	314

Impact de la circulation automobile



Pollution au dioxyde d'azote (NO₂) en Europe.

Des alternatives au transport routier



Cliquez sur un itinéraire
pour afficher son descriptif



Les voies romaines en France

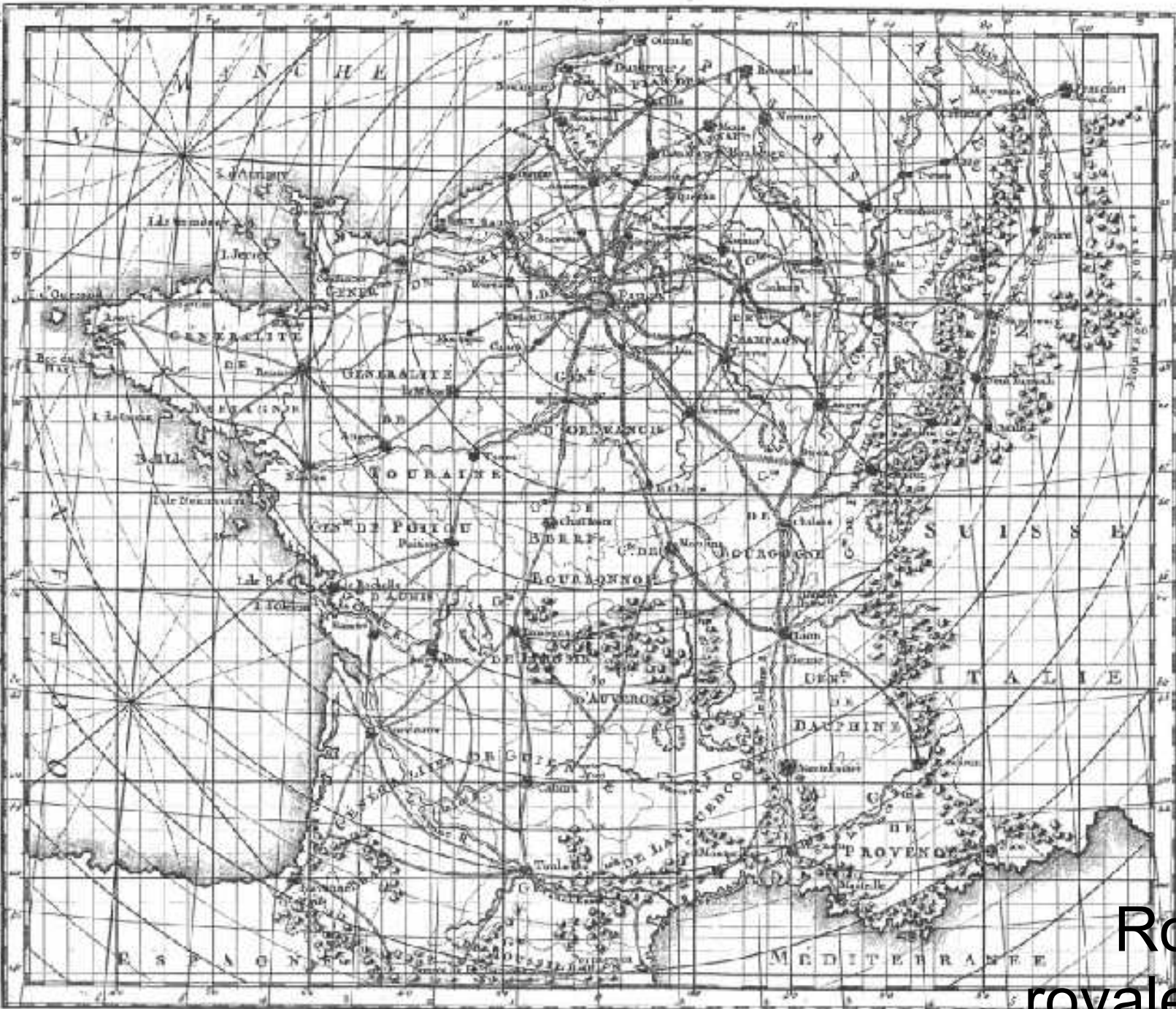
Source INSEE :
http://routes.wikia.com/wiki/Voie_romaine

CARTE GENERALE DE FRANCE,
 qui donne l'abrégé
 de toutes les Routes
 de l'INDICATEUR FLEURY,
 ou GUIDE du VOYAGEUR
 FRANÇOIS.

Travaillée par M. de Maillet,
 le plus célèbre Géographe de son
 Siècle, &c.

La Division de cette Carte en six parties pour faciliter aux voyageurs la lecture de la Carte, & pour leur donner une idée plus exacte de la situation de chaque Province, est une invention de M. de Maillet, &c.

Exemple.
 On voit par la Carte que la route qui se fait de Paris à la Rochelle, &c.



un Exemple, dans lequel on voit la route qui se fait de Paris à la Rochelle, &c.

Exemple.
 On voit par la Carte que la route qui se fait de Paris à la Rochelle, &c.

- Distance des Routes de France.
- Lignes, 1000
 - Parasanges, 2500
 - Centaines, 10000
 - Milles, 10000
 - Centaines, 10000

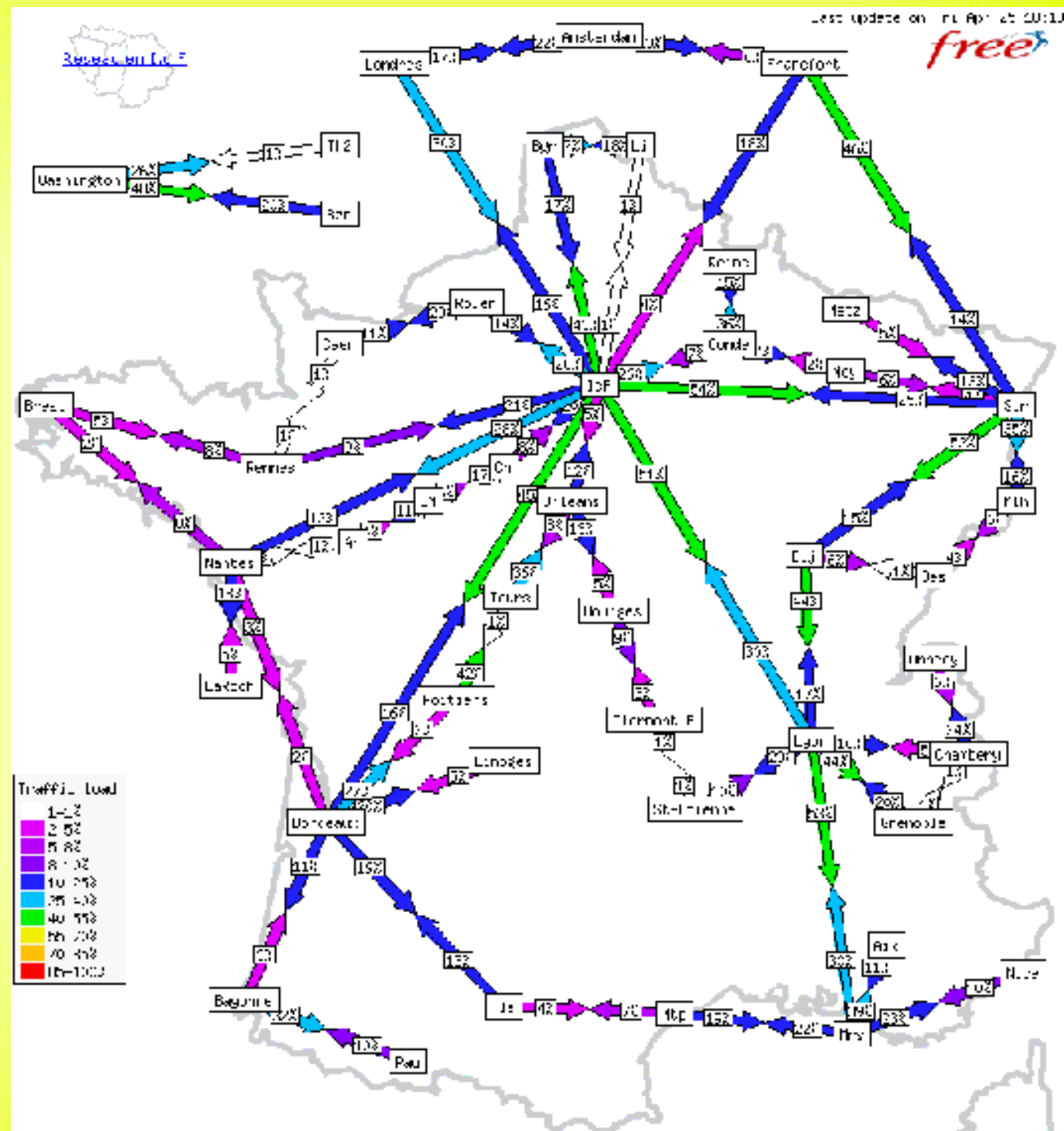
Routes royales en 1765

Les lignes grande vitesse en France



- LGV en service
- LGV en construction
- LGV en projet (2010-2020)
- LGV en projet (au delà de 2020)
- Aménagement des lignes classiques à 200-220 km/h
- Les projets soutenus par LGV 2030
- Aéroport desservi par des TGV
- Aéroport existant ou en projet qui pourrait être desservi par TGV

Réseau de fibre optique de l'opérateur internet FREE



Réseau autoroutier français

