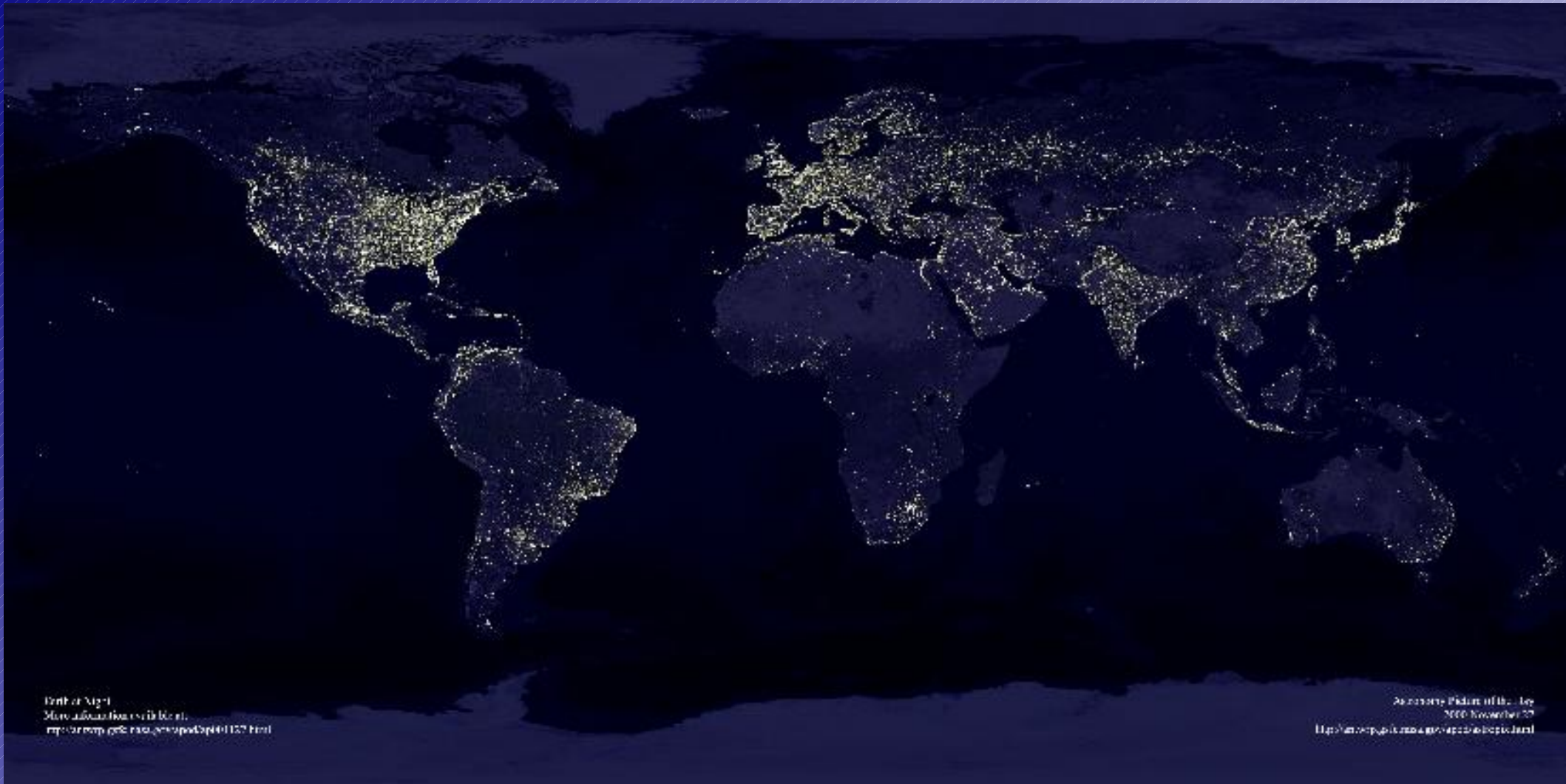


# Pôles et aires de puissance

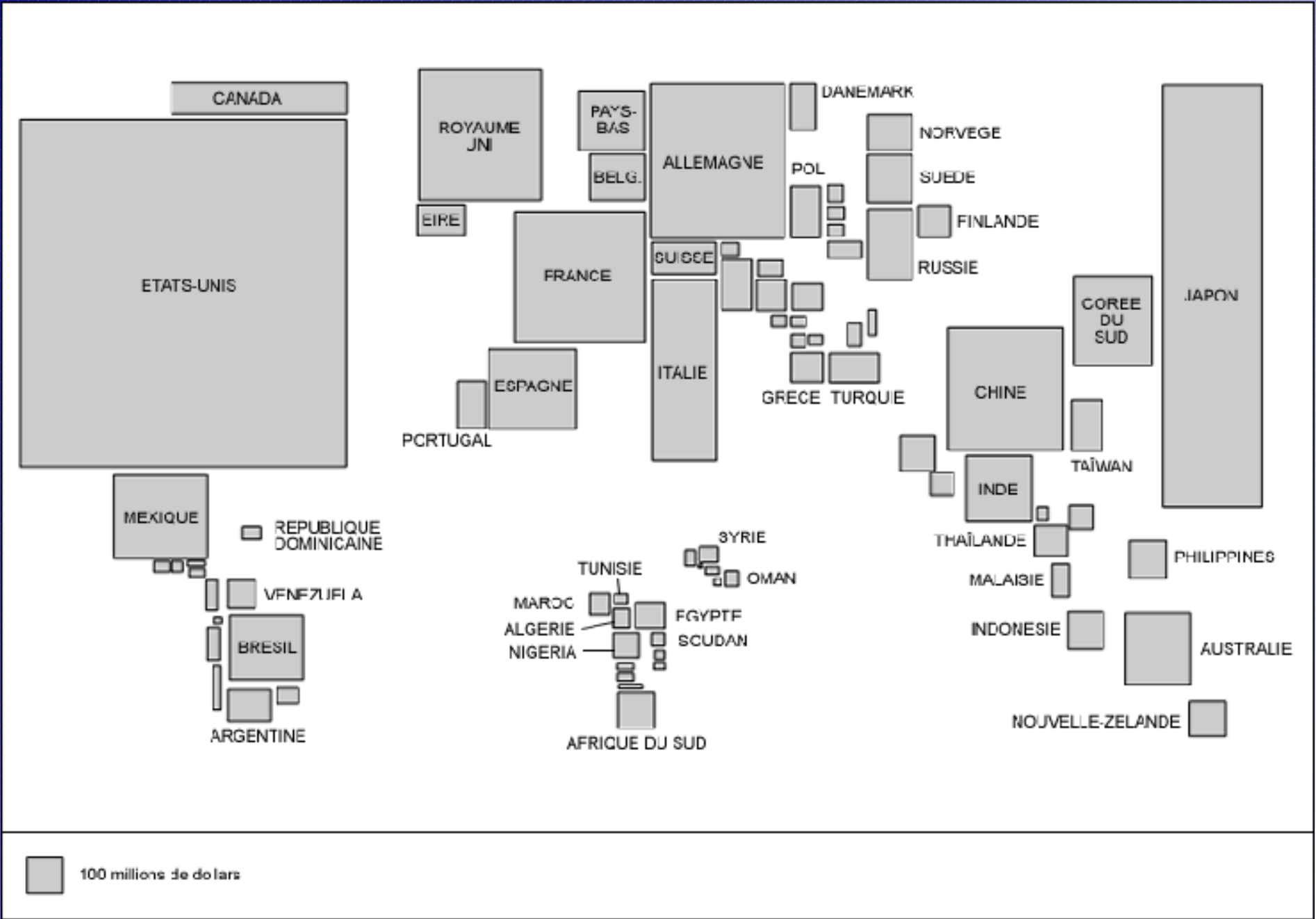
Les centres d'impulsion mondiaux

# La Terre vue de nuit



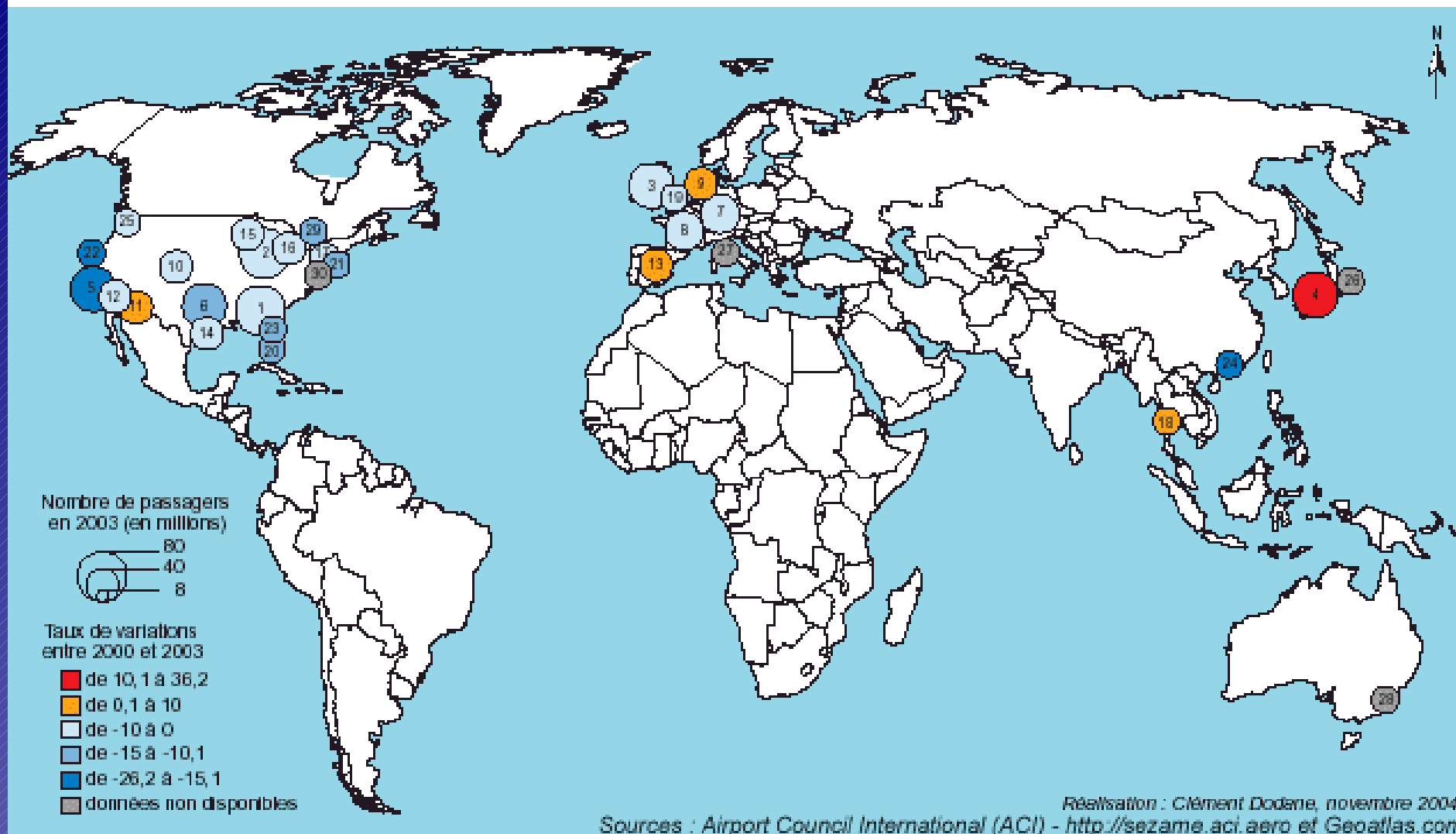
- 1) Quels contrastes apparaissent dans cette vue de la Terre ?
- 2) Nommez les parties de la Terre les plus éclairées ? Que peut-on en déduire ?

# Carte par anamorphose du PIB par état en 2002



100 millions de dollars

# Les trafics aériens de passagers des principaux aéroports internationaux



1 Atlanta	11 Phoenix	21 Newark
2 Chicago	12 Las Vegas	22 San Francisco
3 Londres	13 Madrid	23 Orlando/Sanford
4 Tokyo	14 Houston	24 Hong Kong
5 Los Angeles	15 Minneapolis	25 Seattle
6 Dallas/Ft worth	16 Detroit	26 Tokyo
7 Francfort/Main	17 New York	27 Rome
8 Paris	18 Bangkok	28 Sydney
9 Amsterdam	19 Londres	29 Toronto
10 Denver	20 Miami	30 Philadelphie

# Les aires de puissance et leurs périphéries



## Légende :

I) Les espaces de la triade

○ Les pôles

■ Les villes mondiales : métropoles centres d'impulsion

II) Les périphéries intégrées

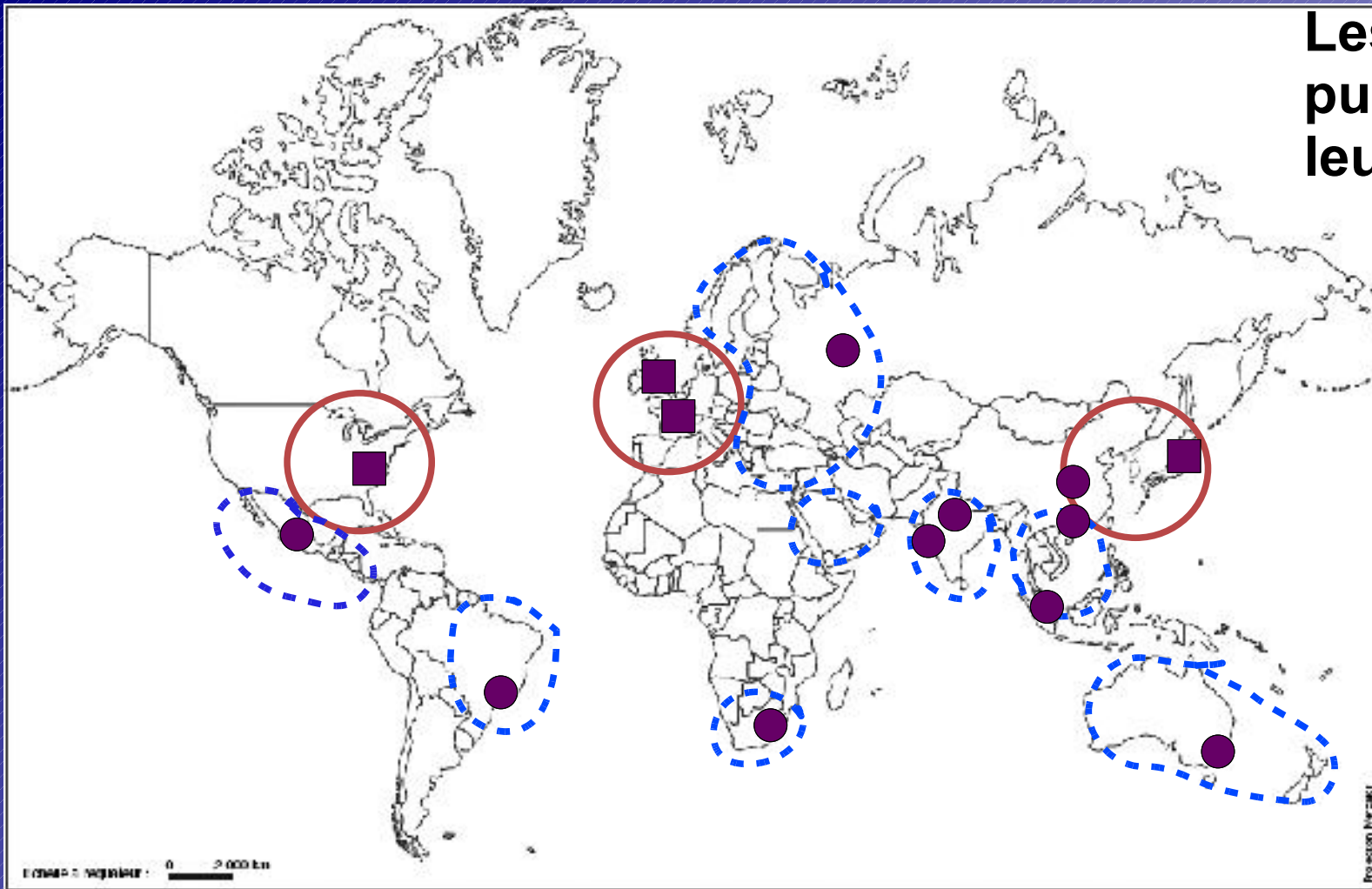
# Classement Forbes Global 2000 par pays en 2006

Forbes Global 2000 est un classement annuel des 2000 plus grandes entreprises mondiales publié par le magazine américain Forbes. Le classement est fondé sur quatre critères : les revenus, le résultat d'exploitation, l'actif comptable et la valeur boursière.

1. États-Unis -	719	16. Suède -	28
2. Japon -	326	17. Chine -	25
3. Grande-Bretagne -	140	18. Bermudes -	19
4. Canada -	69	19. Brésil -	19
5. Allemagne -	63	20. Mexique -	18
6. France -	62	21. Afrique du Sud -	18
7. Italie -	45	22. Finlande -	15
8. Corée du Sud -	41	23. Malaisie -	14
9. Australie -	38	24. Russie -	13
10. Suisse -	37	25. Singapour -	13
11. Taiwan -	35	26. Thaïlande -	13
12. Pays-Bas -	33	27. Belgique -	12
13. Inde -	30	28. Grèce -	12
14. Espagne -	30	29. Turquie -	11
15. Hong Kong -	28	30. Danemark -	10

Les 30 premiers Etats comptent 1936 entreprises sur les 2000 du classement

# Les aires de puissance et leurs périphéries



## Légende :

I) Les espaces de la triade

○ Les pôles

■ Les villes mondiales : métropoles centres d'impulsion

II) Les périphéries intégrées

○ Les espaces intégrés au fonctionnement de l'AMM

● Les métropoles des espaces intégrés